


SCHAUHÖHLEN IN ÖSTERREICH – Stand: 2010

Ein Informationsblatt des Verbandes Österreichischer Höhlenforscher



Allgemeines: In (fast) allen österreichischen Höhlen ist es ziemlich "kalt". Die Temperaturen liegen zwischen +2° und +7 °C. In Eishöhlen schwankt die Temperatur um 0 °C. Warme Kleidung ist daher empfehlenswert. An den Betriebstagen finden die Führungen im Allgemeinen zwischen 9:00 und 16:30 (17:00) Uhr statt. Ausnahmen sind angegeben. Wenn nicht anders angeführt, können die Schauteile der Höhlen ohne besondere Ausrüstung und ohne Erschwernisse besucht werden. Für Detailauskünfte und die Anmeldung von Gruppenführungen wenden Sie sich bitte an die angegebenen Telefonnummern. Die Schauhöhlen sind nach Bundesländern alphabetisch gereiht. Die Nummern entsprechen jenen der Übersichtsskizze auf der letzten Seite.

Die mit  gekennzeichneten Höhlen sind Mitglieder beim Verband Österreichischer Höhlenforscher (www.hoehle.org, www.schauhoehlen.at); Andere Schauhöhlen werden nur namentlich erwähnt. ÖHV: Nummer im Österreichischen Höhlenverzeichnis

KÄRNTEN

1. GRIFFENER TROPFSTEINHÖHLE (Seehöhe: 485 m, ÖHV: 2751/1)

im Schlossberg von Griffen. Kleine bunte Tropfsteinhöhle mit urgeschichtlichen Funden. **Beleuchtung:** elektrisch. **Zugang:** 2 Min. ab Marktplatz Griffen. **Führungen:** Mai – September 9:00-17:00. Oktober 10:00-11.00 u. 13:00-16:00. **Dauer:** 40 Min.; **Verwaltung:** Verschönerungsverein Markt Griffen, 9112 Griffen, Tel.: 04233-2029; griffen@tropfsteinhoehle.at; www.tropfsteinhoehle.at; www.schauhoehlen.at/griffener.html

2. OBIR-TROPFSTEINHÖHLEN (Seehöhe: 1100 m, ÖHV: 3925/1-2)

im Hochobir. Tropfsteinhöhlen bei Bergbau angefahren, Zugang durch Stollen. **Beleuchtung:** elektrisch; Ton-Diaschau, Lichteffekte. **Zugang:** Zufahrt ab Bad Eisenkappel ausschließlich mit Spezialbus bis Höhleneingang. **Führungen:** April u. Oktober Abfahrt: 11:00, 14:00. Mai, Juni, September: 9:30, 11:00, 12:30, 14:00, 15:30; Juli u. August: 9:30–15:30 stündlich. (Anmeldung für Gruppen ganzjährig möglich). Aus Sicherheitsgründen Kinder erst ab 4 Jahren. **Dauer:** 3 Std. (inkl. Zufahrt) **Verwaltung:** Obir-Tropfsteinhöhlen Ges., Hauptplatz 7, 9135 Bad Eisenkappel, Tel.:43 (0) 4238-8239-13 oder 14. Fax: -8239-10; obir@hoehlen.at; www.hoehlen.at; www.schauhoehlen.at/obir.html

NIEDERÖSTERREICH

3. ALLANDER-TROPFSTEINHÖHLE (Seehöhe: 400 m, ÖHV: 1911/2)

im Großen Buchberg südlich von Alland im Wienerwald. Kleinräumige Tropfsteinhöhle mit 10 000 Jahre altem Braunbärenskelett. **Beleuchtung:** elektrisch. **Zugang:** 10 min. ab Parkplatz (beschilderte Abzw. von der Straße Alland-Altenmarkt) **Führungen:** Ostern bzw. 1. April – 31. Oktober: Sa, So u. Feiertage 10:00–17:00, im Juli u. August auch werktags ab 13:00 u. nach Voranmeldung. **Dauer:** 25 Min. **Verwaltung:** Marktgemeinde Alland, 2534 Alland, Tel.: 02258-2245 od. -6666. Mag. Leonhardsberger 0664-2318699; www.schauhoehlen.at/allander.html, http://195.58.166.60/volkskultur/noemuseen/mus_ansicht_detail.asp?nr=259

4. EINHORNHÖHLE (Seehöhe: 580 m, ÖHV: 1863/5)

5. EISENSTEINHÖHLE (Seehöhe: 407 m, ÖHV: 1864/1)

bei Bad Fischau. Schachthöhle mit Kristallbildungen. Thermalhöhle (+13°C). Höhlenmuseum. **Beleuchtung:** elektr. Stirnlampen (werden beige gestellt). **Zugang:** 5 Min. vom Parkplatz an Sackstraße Bad Fischau/Brunn - Höhle. **Führungen:** Mai – Oktober nur an jedem 1. u. 3. Wochenende; Sa Nachmittag, So ganztägig. „Abenteuerführung“ mit Helm, Overall und Gummistiefel (wird beige gestellt). Eisenleitern. Für Kinder erst ab 10 Jahren, für Personen mit Herz-Kreislaufproblemen nur bedingt geeignet. **Dauer:** 1 Std. **Verwaltung:** Sekt. "Wiener Neustadt" des ÖAV, 2700 Wr. Neustadt. Tel.: 02639-7577 (Höhlenführer: Gerhard Winkler, 2721 Bad Fischau-Brunn), www.avwn.at/eisensteinhoehle.htm; www.schauhoehlen.at/eisenstein.html

6. HERMANNSHÖHLE (Seehöhe: 627 m, ÖHV: 2871/7)

im Eulenberg nordwestlich Kirchberg/Wechsel. Labyrinthische Tropfsteinhöhle mit teilweise hohen Kluftgängen. **Beleuchtung:** elektrisch. **Zugang:** 5 Min. von der Straße Kirchberg-Ramssattel. **Führungen:** Ende März (Ostern) - Anfang November. 1.5.–30.9. täglich 9:00–16:30, April u. Oktober Sa, So u. Feiertage und nach Anmeldung. **Dauer:** Normalführung 45 Min.; große Führung (mit Kyrlelabyrinth) 1 ¼ Std. **Verwaltung:** Hermannshöhlen-Forschungs- und Erhaltungsverein, Rudolf Zellergasse 50, 1230 Wien, Tel.: Barbara Wielander: 0676 - 4214039; DI. Herbert Mrkos: 01-8873555 oder Höhle: 02641-2326; www.hermannshoehle.at; info@hermannshoehle.at

7. HOCHKARSCHACHT (Seehöhe: 1620 m, ÖHV: 1814/5)

im Hochkar bei Göstling/Ybbs. Großräumige hochalpine Höhle mit Tropfsteinbildungen. Künstlicher Eingang. **Beleuchtung:** elektrisch. **Zugang:** 15 Min. ab Parkplatz Ende Hochkar-Alpenstraße (mautpflichtig). **Führungen:** im Sommer nur nach Voranmeldung (ab 6 Personen). **Dauer:** 45 Min. **Verwaltung:** Hochkar-Sport Ges.m.b.H. & CoKG, 3345 Göstling/Ybbs, Tel.: 07484-7214, Höhlenführer: 07484-7200 oder Mautstelle: 07484-7202

8. KOHLERHÖHLE (Seehöhe: 700m, ÖHV: 1833/1)

9. NIXHÖHLE (Seehöhe: 556 m, ÖHV: 1836/20)

im Klammberg südlich Frankenfels. Kluft- und Schichtfugenräume mit Bergmilch und Tropfsteinbildungen. **Beleuchtung:** elektrisch. **Zugang:** 20 Min. ab Parkplatz an der Straße Frankenfels-Puchenstuben. **Führungen:** 1.5.–26.10. an Sonn- und Feiertagen um 11:00, 13:00, 14:30 und 16:00, Juli und August jeden Mi u. Sa um 14:00 Uhr. Sonderführungen nach Anmeldung jederzeit, meist auch kurzfristig möglich. **Dauer:** ca. 1 Std. **Verwaltung:** Verkehrsverein Frankenfels, 3213 Frankenfels, Tel.: 02725-245, Fax: -245-22; Höhlenführer: 0681-10414561 marktgemeinde@frankenfels.at; www.tiscover.at/frankenfels

10. ÖTSCHERTROPFSTEINHÖHLE (Seehöhe: 710 m, ÖHV: 1824/10)

im Roßkogel, Gaming, Naturpark Ötscher-Tormäuer. Nach schachtartigem Abstieg Hallen und Gänge mit Tropfsteinbildungen. **Beleuchtung:** Karbidlampe. **Zugang:** Im Naturpark Ötscher-Tormäuer 45 Min. ab Gasthaus "Schindelhütte" über den Erlebnissteig. Ab Lackenhof 2 Std. **Führungen:** 1.5–26.10. an Wochenenden und Feiertagen, sowie Juli und August am Mittwoch 9:00-16:00. Werktags für Gruppen nur nach Voranmeldung zwei Wochen vorher. **Dauer:** 45 Min. **Verwaltung:** Naturfreunde Gaming, 3292 Gaming, Tel.: 07485-98559 Hr. Scharner; www.gaming.co.at/tropfsteinhoehle.htm; www.schauhoehlen.at/oetschertropf.html

OBERÖSTERREICH

11. DACHSTEIN-MAMMUTHÖHLE (Seehöhe: 1368 m, ÖHV: 1547/9)

im Mittagkogel südlich Obertraun. Großräumige hochalpine Höhle. Imposante Gänge. **Beleuchtung:** elektrisch. **Zugang:** 20 Min. ab Seilbahnstation Schönbergalm (1. Teilstrecke). **Führungen:** Mitte Mai – Oktober täglich. **Dauer:** ca. 1 Std. **Verwaltung:** Dachstein & Eishöhlen GmbH & Co KG, Winkl 34, 4831 Obertraun, Tel.: 06131/531-0; www.dachsteinwelterbe.at

12. DACHSTEIN-RIESENEISHÖHLE (Seehöhe: 1455 m, ÖHV: 1547/17)

östlich der Schönbergalpe, südlich Obertraun. Hochalpine Großhöhle mit mächtigen Eisbildungen. **Beleuchtung:** elektrisch. **Zugang:** 20 Min. ab Seilbahnstation Schönbergalm (1. Teilstrecke). **Führungen:** Anfang Mai-Oktober täglich. **Dauer:** ca. 1 Std. **Verwaltung:** siehe Dachstein-Mammuthöhle

13. GASSEL-TROPFSTEINHÖHLE (Seehöhe: 1225 m, ÖHV: 1618/3)


im Gasskogel östlich Ebensee. Großräumige Tropfsteinhöhle. **Beleuchtung:** elektrisch. **Zugang:** 2 ½ Std. ab Parkplatz Rindbach bei Ebensee. **Führungen:** 1.Mai bis Mitte September an Sa, So u. Feiertagen 9:00–16:00 Uhr. **Dauer:** ca.1 Std. **Verwaltung:** Verein für Höhlenkunde Ebensee, 4802 Ebensee, Almhausstraße 1a. Tel.: 0664/3909170 (Gerald Loidl) Informationen über Bustransport und Höhle siehe Homepage www.gasselhoehle.at; www.schauhoehlen.at/gassel.html

14. KOPPENBRÜLLERHÖHLE (Seehöhe: 580 m, ÖHV: 1549/1)

Im Koppental bei Obertraun. Aktive Wasserhöhle mit einzelnen Tropfsteinbildungen. **Beleuchtung:** elektrisch. **Zugang:** 15 Min. ab Parkplatz "Koppenrast" am Wanderweg Obertraun-Bad Aussee **Führungen:** Anfang Mai - Anfang Oktober täglich. **Dauer:** ca. 1 Std., auch Abenteuerführungen gegen Voranmeldung. **Verwaltung:** siehe Dachstein-Mammuthöhle

SALZBURG

15. EISKOGELEHÖHLE (Seehöhe: 2100 m, ÖHV: 1511/101)

16. EISRIESENWELT  (Seehöhe: 1641m, ÖHV: 1511/24)

im Westteil des Tennengebirges bei Werfen. Hochalpine Riesenhöhle mit mächtigen Eisbildungen. **Beleuchtung:** Karbidlampe, Magnesiumband. **Zugang:** 15 Min. vom Oedl-Haus, Privatstraße und Seilbahn od. Aufstieg 3 Std. ab Werfen. **Führungen:** 1.5.–26.10. täglich, Juli/Aug. letzte Führung 16:30. **Dauer:** 1 ½ Std. **Verwaltung:** Eisriesenweltges. A-5020 Salzburg, Getreideg. 21, Tel.: 0662-842690-14 od. 06468-5248 (Dr. F. Oedl Haus). Fax: 0662-8426908; info@eisriesenwelt.at; www.eisriesenwelt.at

17. ENTRISCHE KIRCHE  (Seehöhe: 1040 m, ÖHV: 2595/2)


Naturhöhle im Urzustand bei Klammstein im Gasteinertal. Teilweise wasserführende Tropfsteinhöhle, ein besonderer „Ort der Kraft“. **Beleuchtung:** elektrisch. **Zugang:** ca. 40 Min. ab Parkplätze an der B 167 in Klammstein, Gem. Dorfgastein. **Führungen:** April bis Sept., Dienstag geschlossen. Von Mitte Juli bis Mitte August täglich. **Dauer:** ca. 50 Min. Sitzung/Meditation in Kraftfeldern positiver Erdstrahlen nach Voranmeldung. Dauer 45 Minuten. **Verwaltung:** Höhlenpächter Richard Erlmoser, Klammstein 30, A- 5632 Dorfgastein, Tel: 0043 (0) 6433-7695 (nicht ständig besetzt), Mobil: 0043 (0) 664/9861347; hoehle@dorfgastein.net; www.dorfgastein.net/hoehle;

18. SCHAUHÖHLE LAMPRECHTSOFEN  (Seehöhe: 660 m, ÖHV: 1324/1)

Am Fuß der Leoganger Steinberge. Aktive Wasserhöhle mit großen Hallen, Versinterungen. **Beleuchtung:** elektrisch. **Zugang:** direkt neben Parkplatz an der Bundesstraße Lofer-Weißbach. **Besuchsmöglichkeiten:** Vom 1.5.-31.10. täglich von 8-19 Uhr. In der übrigen Zeit in der Regel an den Wochenenden (Freitag-Sonntag) geöffnet. **Dauer:** 1 Std. **Verwaltung:** Sektion Passau DAV, Neuburgerstraße 118, D-94036 Passau, Tel.: ++49-8512361, bei der Höhle: 06582-8343

STEIERMARK


19. FRAUENMAUERHÖHLE (Seehöhe: 1467 m, ÖHV: 1742/1)

20. GRASSLHÖHLE  (Seehöhe: 740 m, ÖHV: 2833/60)

im Dürntal bei Weiz. Höhle mit reichem Tropfsteinschmuck. **Beleuchtung:** elektrisch. **Zugang:** 2 Min. ab Parkplatz im Dürntal (Sackstraße). **Führungen:** Juni-Aug. tägl. 10-16 Uhr. Mai u. Sept. an Sa und So 10-16 Uhr. An Wochentagen sowie April und Okt. nur nach Voranmeldung. Ab 20 Pers. Anmeldung erbeten. **Dauer:** 45 Min. **Eigentümer:** Johann Reisinger, 8160 Weiz, Dürntal 4, Tel.: 03172-67328; www.grasslhoehle.at

21. KATERLOCH  (Seehöhe: 900 m, ÖHV: 2833/59)

Im Dürntal bei Weiz. Höhle mit großem Tropfsteinreichtum, Höhlensee. **Beleuchtung:** elektrisch. **Zugang:** 2 Min. ab Parkplatz (Straßenende). **Führungen:** nach Voranmeldung. **Dauer:** 2 ½ Std. **Eigentümer:** Mag. Fritz Geissler, 8160 Dürntal 10, Tel.: 0664-4853420; www.katerloch.at info@katerloch.at

22. KRAUSHÖHLE  (Seehöhe: 620 m, ÖHV: 1741/1)

in der Noth bei Gams. Tropfsteinhöhle mit Gipskristallbildungen. **Beleuchtung:** Karbidlampe. **Zugang:** Vom Parkplatz bis zum Höhleneingang ca. 15 Min. **Führungen:** Ostern bis 31. Okt.. Mo und Di geschlossen, außer an Feiertagen. Während der Sommerferien 9:00-16:00 Uhr. Übrige Zeit gegen Voranmeldung. Gruppen über 15 Personen Voranmeldung erforderlich. **Dauer:** 30 Min. **Verwaltung:** Feuerwehr Gams, A-8922 Gams, Tel.: 03637-360 oder -206 bzw. 0664/9432242 office@kraushoehle.at gde@gams-hieflau.steiermark.at

23. LURGROTTE BEI PEGGAU (Seehöhe: 400 m, ÖHV: 2836/1b)

24. LURGROTTE BEI SEMRIACH (Seehöhe: 640 m, ÖHV: 2836/1a)

25. RETTENWANDHÖHLE  (Seehöhe: 630 m, ÖHV: 1731/1)

bei Kapfenberg. Tropfsteinhöhle. **Beleuchtung:** elektrisch. **Zugang:** 20 Min. vom Parkplatz an der Straße Kapfenberg-Aflenz. **Führungen:** 1.5. - Ende Sept. an So u. Feiertagen, werktags für Gruppen ab 10 Personen nach Anmeldung. **Dauer:** 45 Min. **Verwaltung:** Verein für Höhlenkunde Kapfenberg, Adalbert Stifter-Straße 10, 8605 Kapfenberg, Tel.: 0676-7717766. www.schauhoehlen.at/retten.html

26. ODELSTEINHÖHLE (Seehöhe: 1084 m, ÖHV: 1722/1)

bei Johnsbach. Höhle mit Tropfsteinbildungen und Eisenblüten. **Beleuchtung:** elektrische Stirnlampen. **Zugang:** 45 Min. ab Gasthaus "Kölblwirt". **Führungen:** nach Vereinbarung. **Dauer:** Weg zur Höhle – Höhlenführung - Weg retour ca. 3 Std. **Verwaltung:** Kölblwirt, 8912 Johnsbach. Anmeldung unter 03611-216 oder 0676-6611339 koelblwirt@aon.at; www.koelblwirt.at

TIROL

27. HUNDALMEIS- UND TROPFSTEINHÖHLE (Seehöhe: 1520 m, ÖHV: 1266/1)

auf der Hundalm bei Wörgl. Kleine Tropfsteinhöhle mit Eisbildungen. **Beleuchtung:** Karbidlampen. **Zugang:** Aufstieg vom Gasthaus Schlossblick bei Mariastein über Gasthaus Buchacker 2 1/2 Std. **Führungen:** Mitte Mai bis Ende September. an Sa, So u. Feiertagen, Mitte Juli bis Mitte August täglich 10:00–16:00. **Dauer:** 20 Min. **Verwaltung:** Landesverein für Höhlenkunde in Tirol, 6300 Wörgl, Tel.: 0664/2536138 oder 0664-1551425, Brixentaler Str. 1; <http://www.hoehle-tirol.com>

28. SPANNAGELHÖHLE (Seehöhe: 2521 m, ÖHV: 2515/1)

beim Spannagelhaus im Hintertuxer Gletschergebiet. Hochalpine, labyrinthische Höhle, z.T. mit Gerinne. **Beleuchtung:** elektrisch. **Zugang:** 10 Min. von Bergstation Zillertaler Gletscherbahnen, Sekt. II, bzw. 3 Std. Aufstieg vom Tal. **Führungen:** ganzjährig stündlich von 10:00 bis 15:00. **Dauer:** 1 Std.; Höhlentrekking (4 Std) nach Voranmeldung. **Verwaltung:** Hüttenpächter Maria Anfang, Hintertux 799, 6294 Hintertux. Tel.: Hütte 05287-87707, Fax -86162 oder 05287-87251; <http://www.hoehle-tirol.com>

